# 启东市东海镇云祥村村庄规划（2020-2035）

## 区位图

云祥村在启东市的位置

东海镇位于启东市东部，北邻近海镇，东临黄海，南接寅阳镇、惠萍镇、圆陀角，西邻南阳镇。

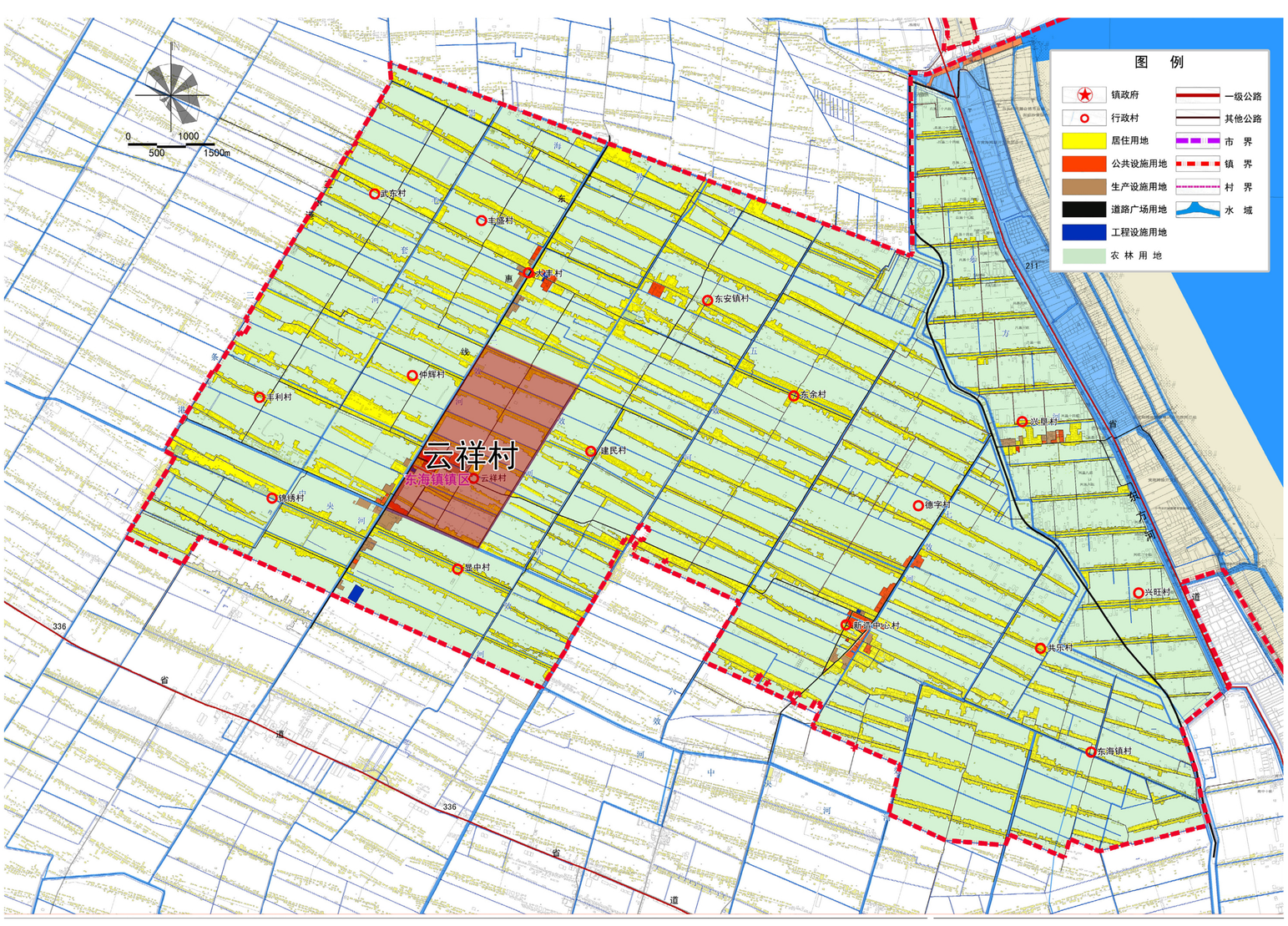


云祥村在东海镇的位置

云祥村位于东海镇中部镇区范围内。

云祥村对外交通便捷畅达。主要对外交通为新东公路和东惠线，向西可达启东城区，进一步联系南通、上海等城市。

# 启东市东海镇云祥村村庄规划（2020-2035）

## 土地利用现状图

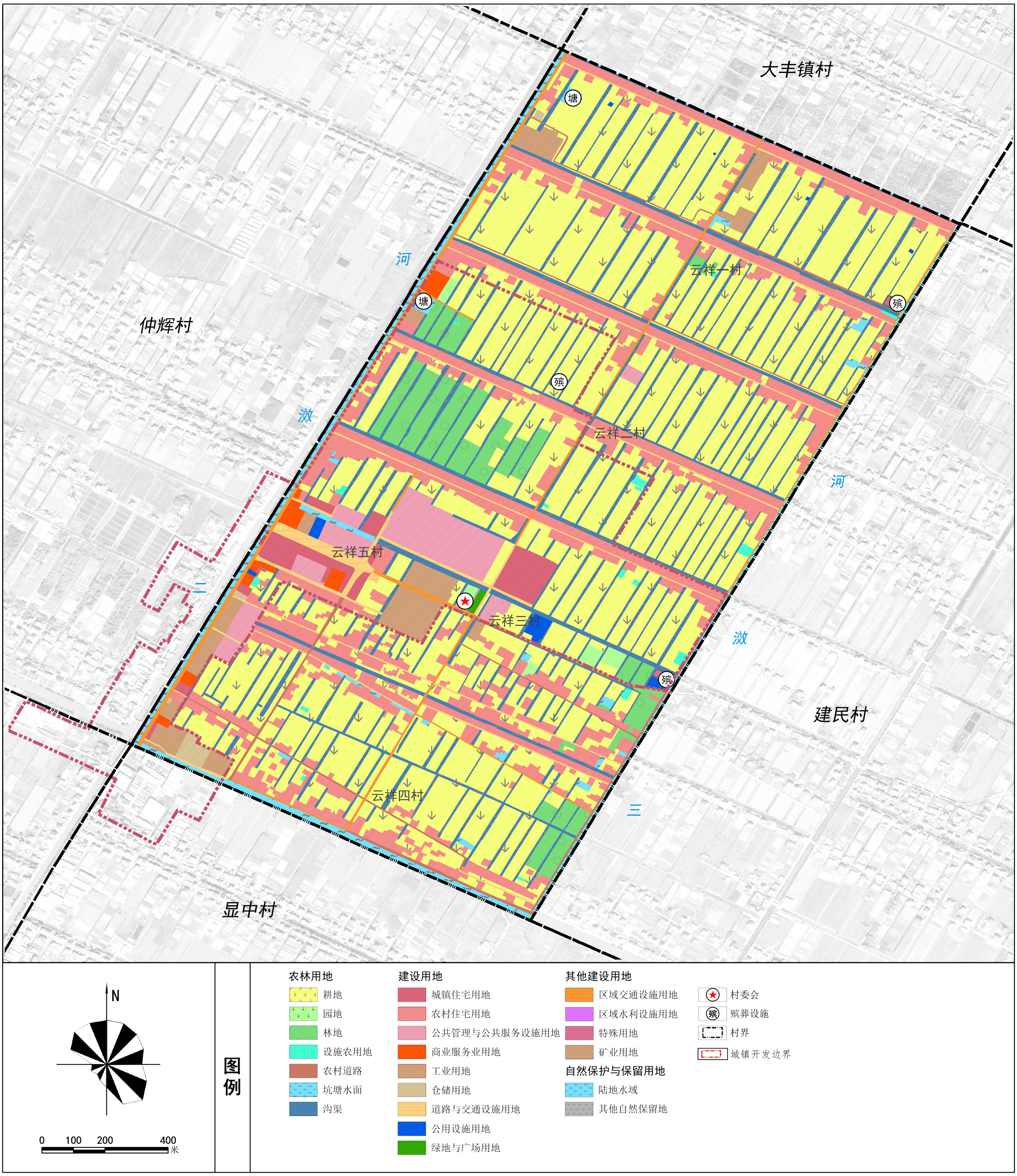

# 启东市东海镇云祥村村庄规划（2020-2035）

## 土地利用规划图

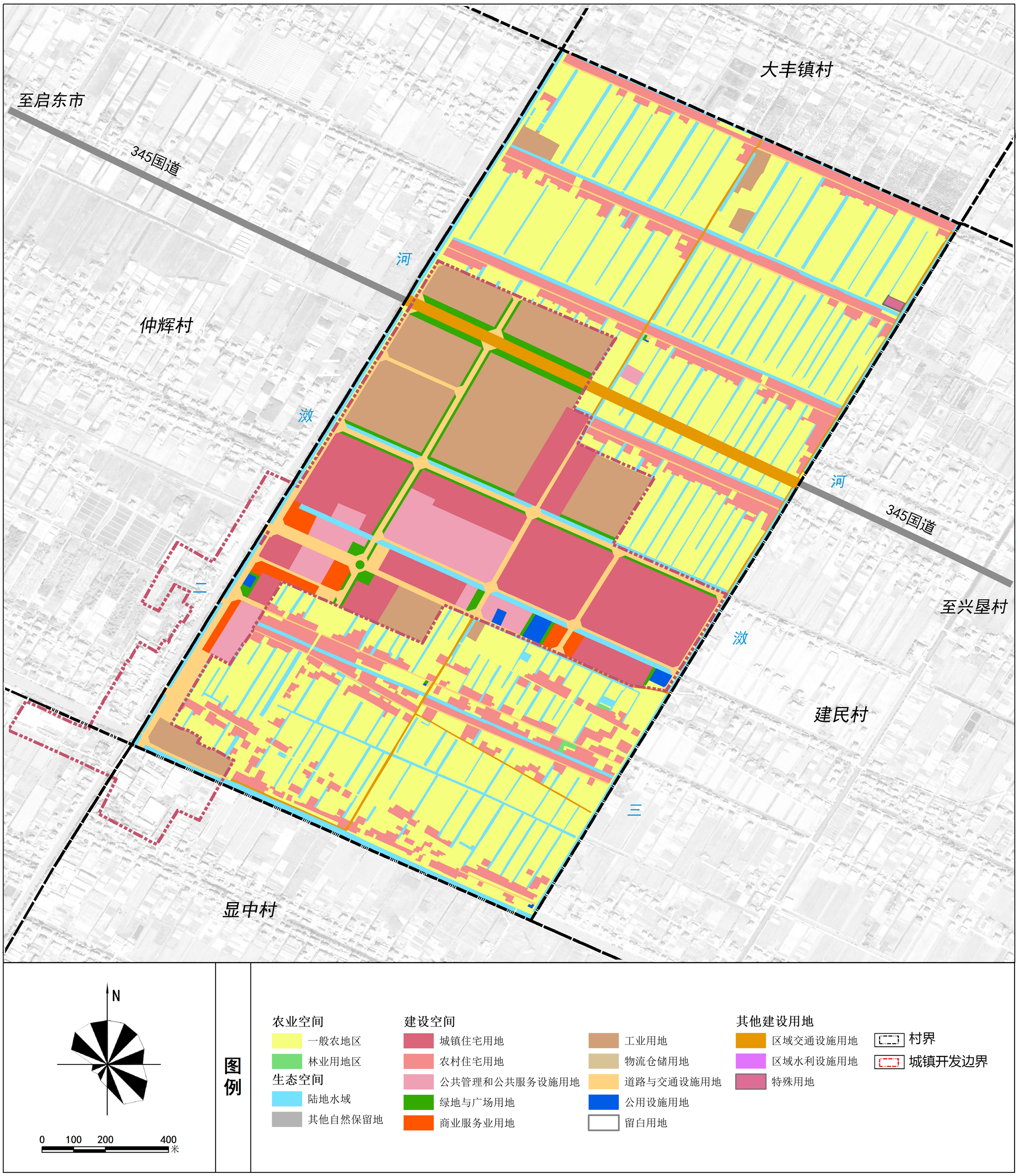

# 启东市东海镇云祥村村庄规划（2020-2035）

## 空间管控分区图

# 启东市东海镇云祥村村庄规划（2020-2035）

## 耕地与永久基本农田保护规划图

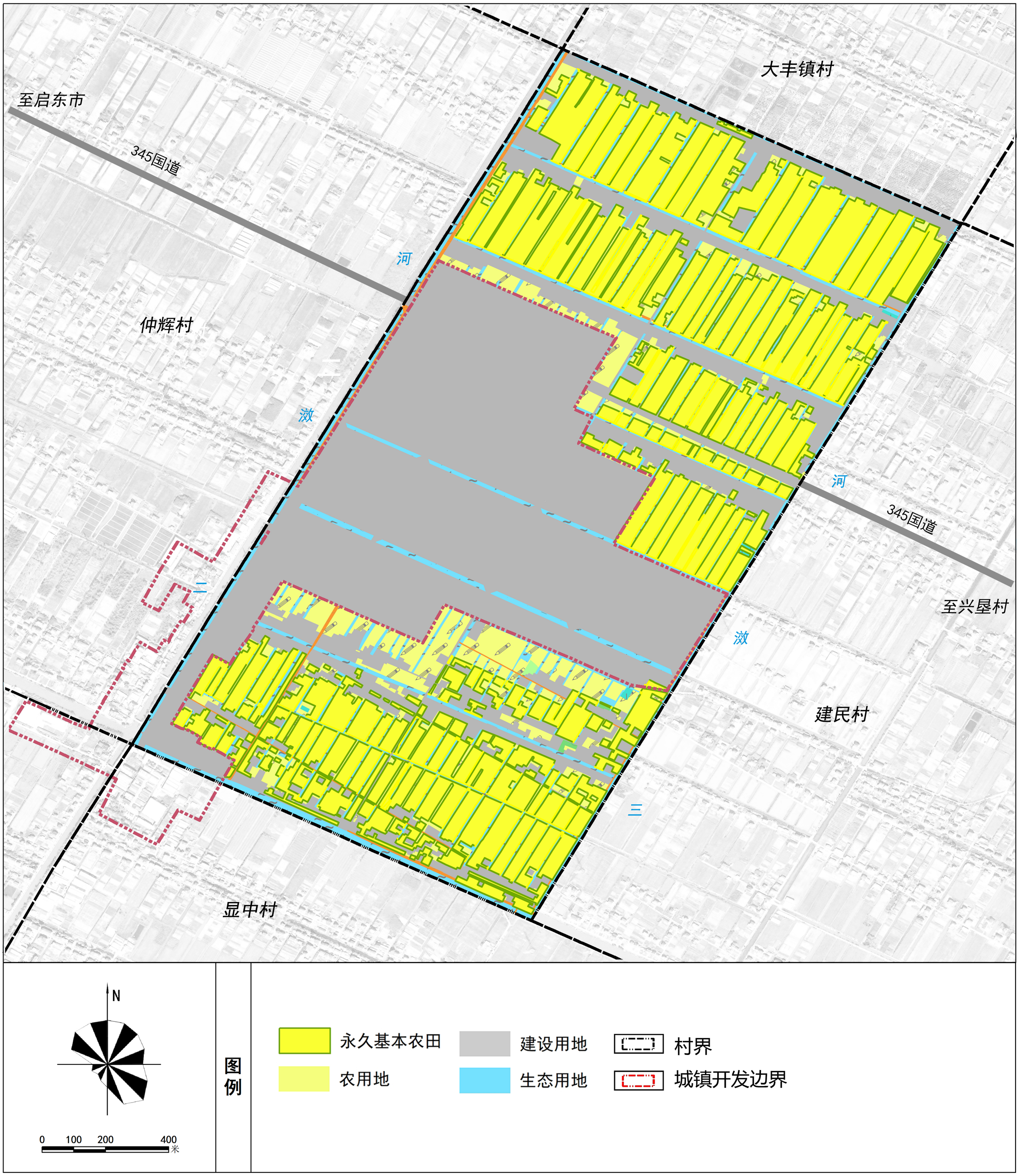

# 启东市东海镇云祥村村庄规划（2020-2035）

## 国土空间综合整治图

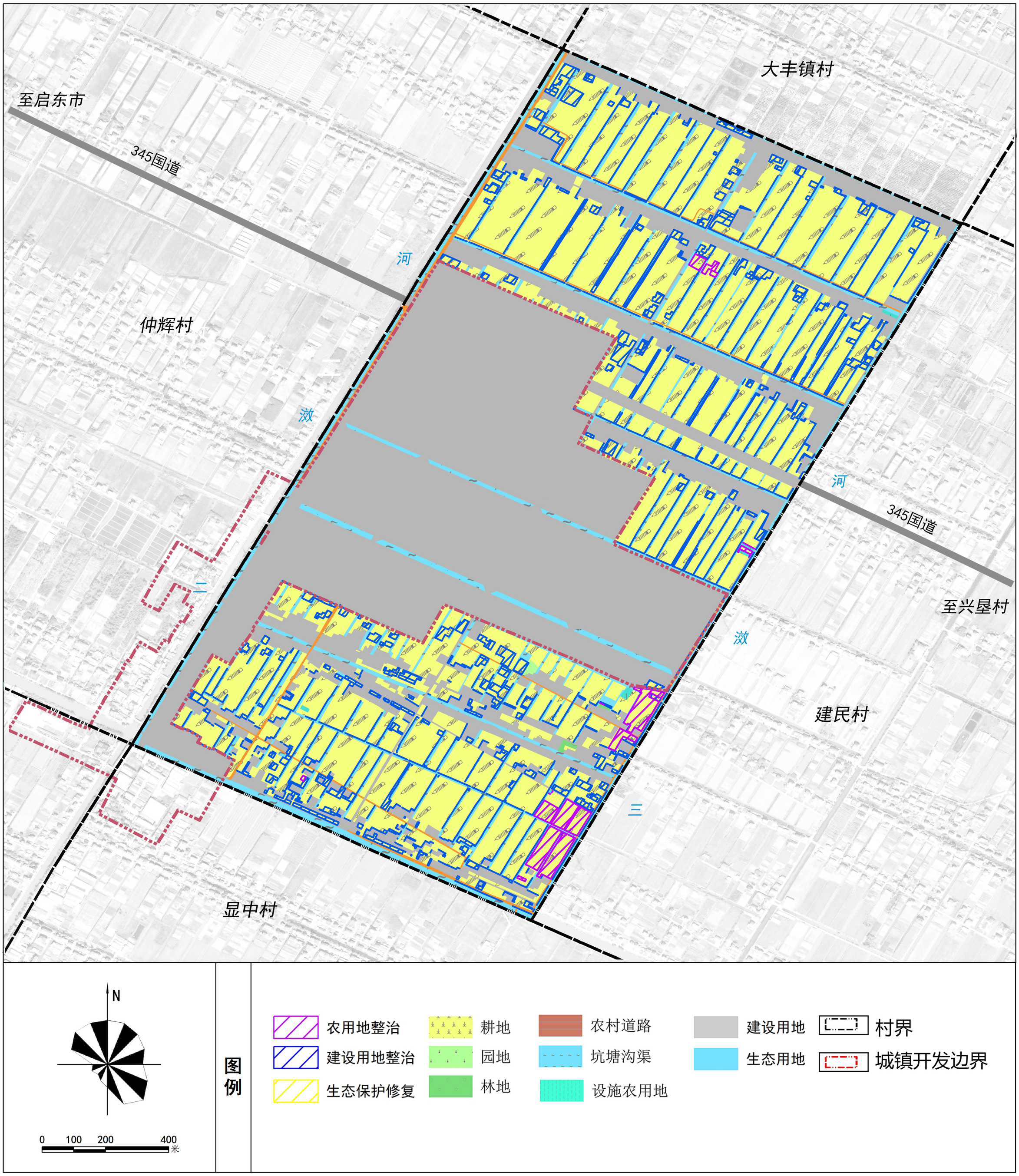

# 启东市东海镇云祥村村庄规划（2020-2035）

## 居民点分布规划图

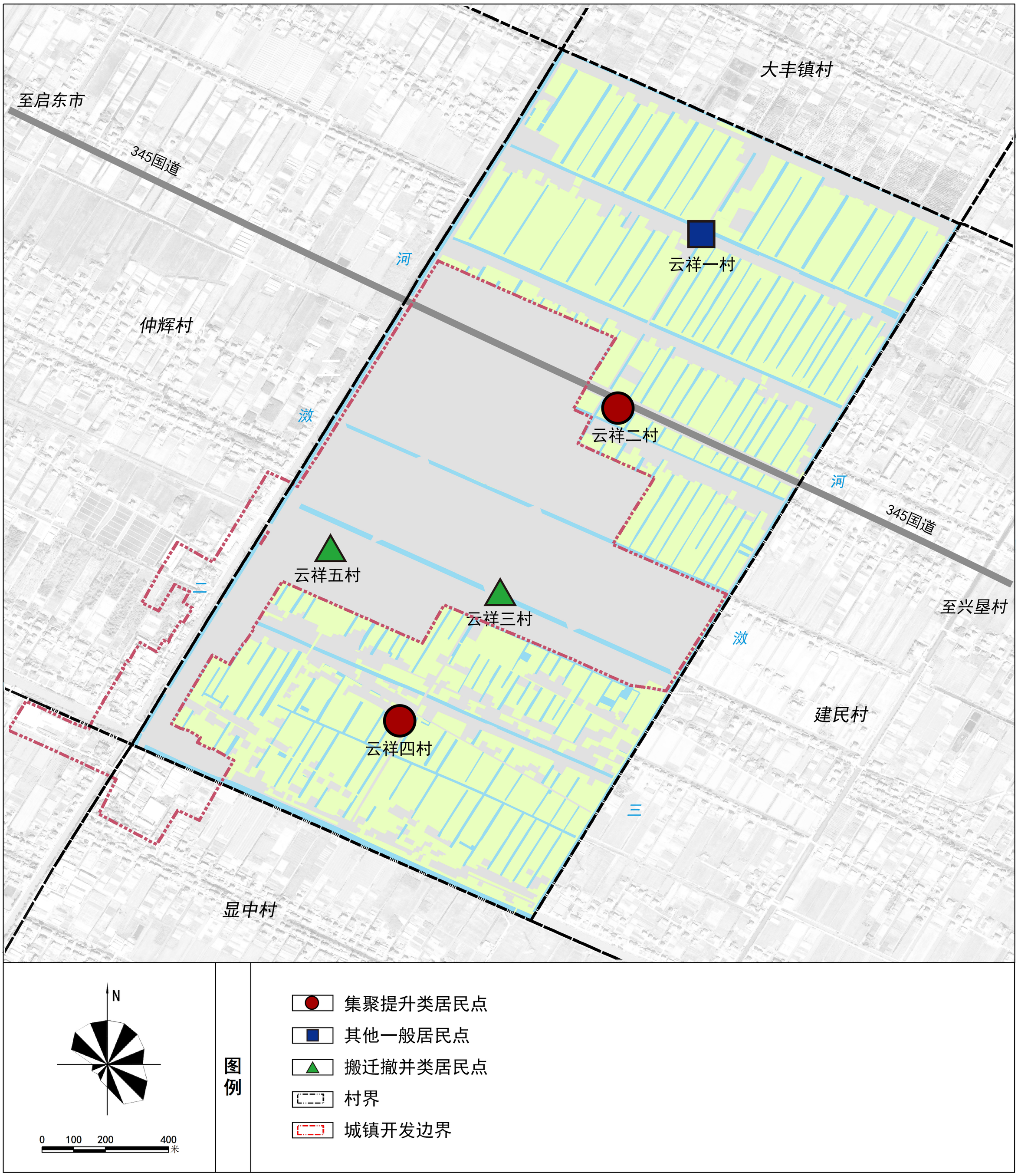

# 启东市东海镇云祥村村庄规划（2020-2035）

## 产业空间规划图

# 启东市东海镇云祥村村庄规划（2020-2035）

## 公共服务规划图

# 启东市东海镇云祥村村庄规划（2020-2035）

## 道路交通规划图

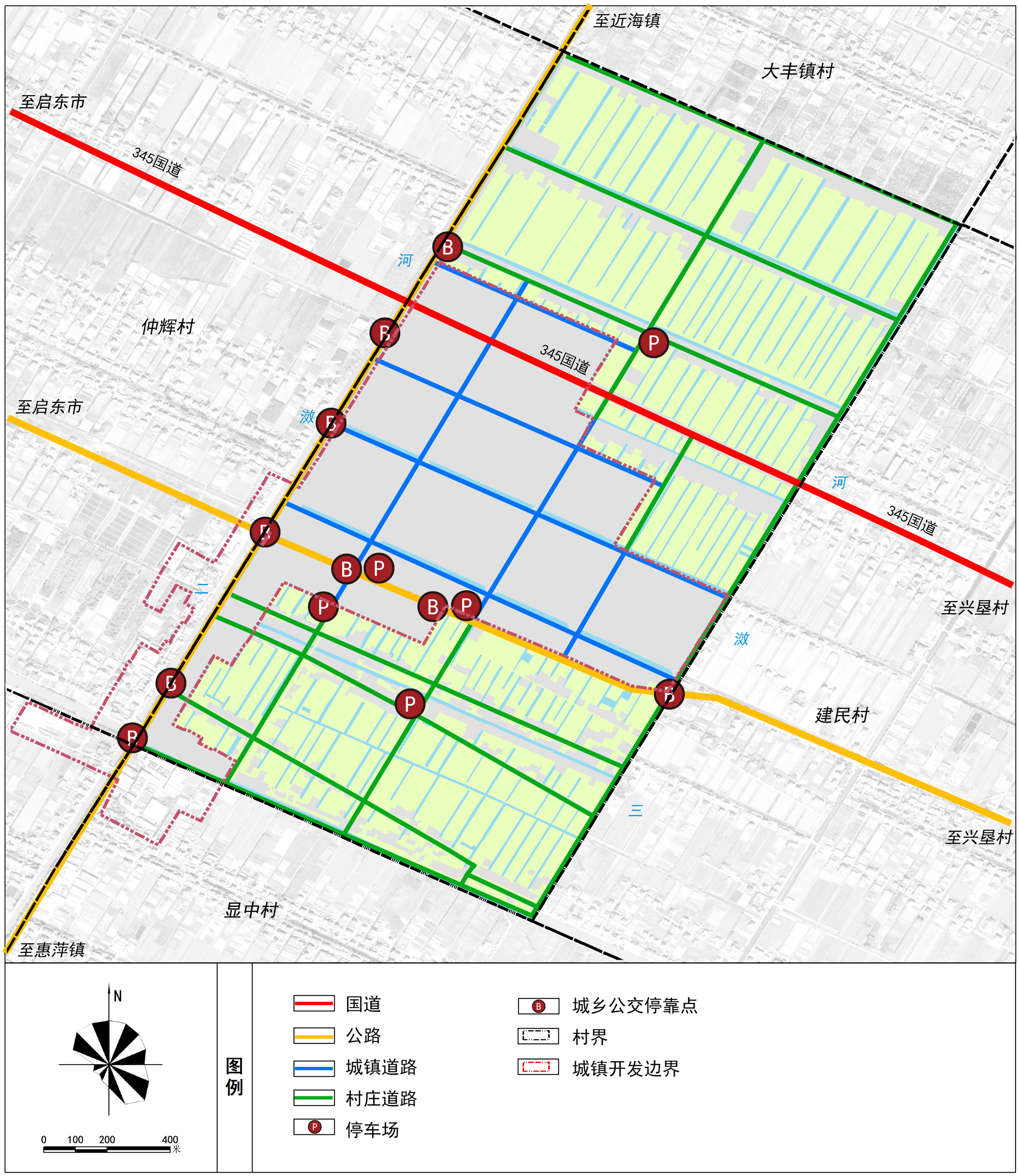

# 启东市东海镇云祥村村庄规划（2020-2035）

## 公用设施规划图（一）

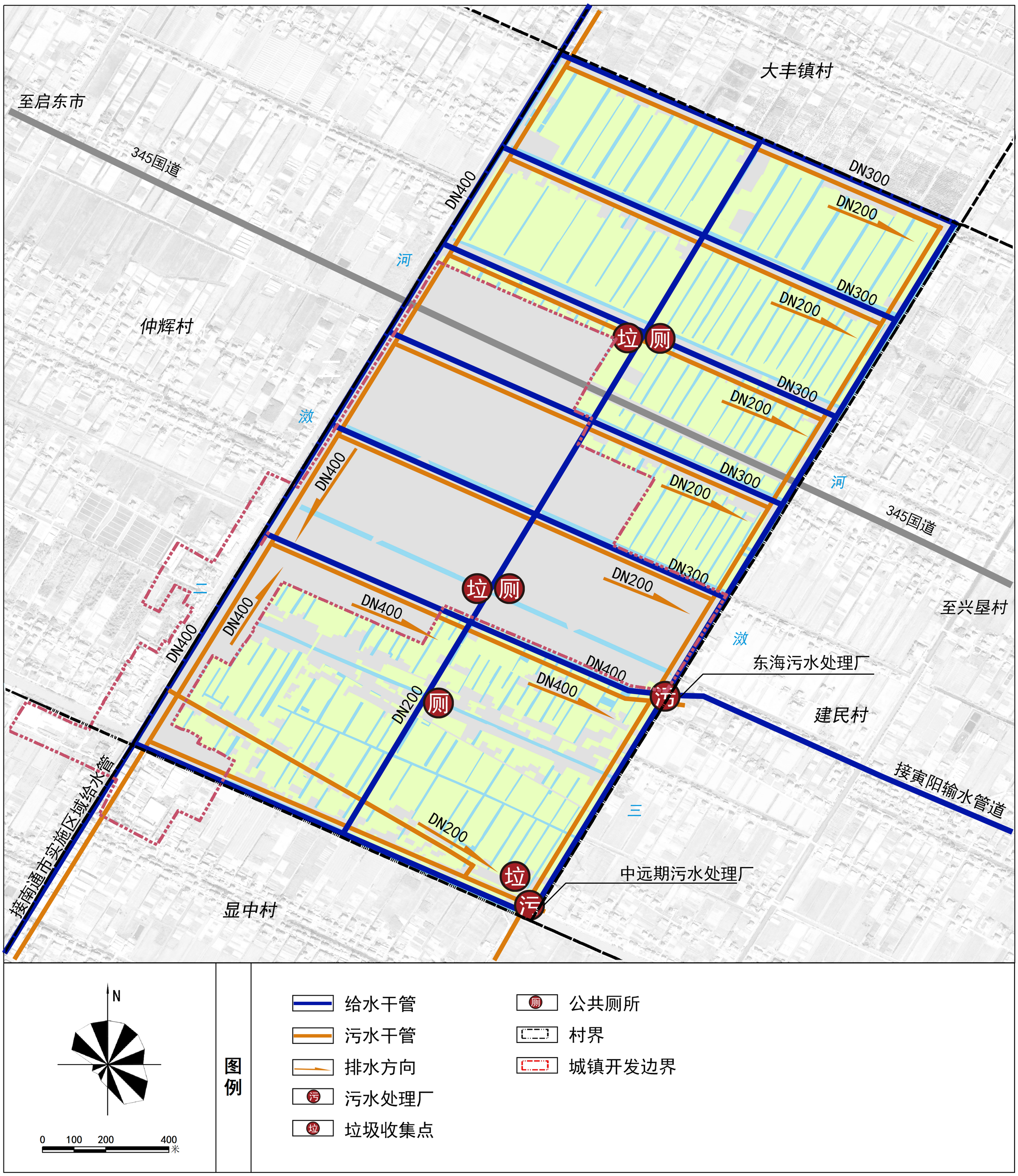

# 启东市东海镇云祥村村庄规划（2020-2035）

## 公用设施规划图（二）

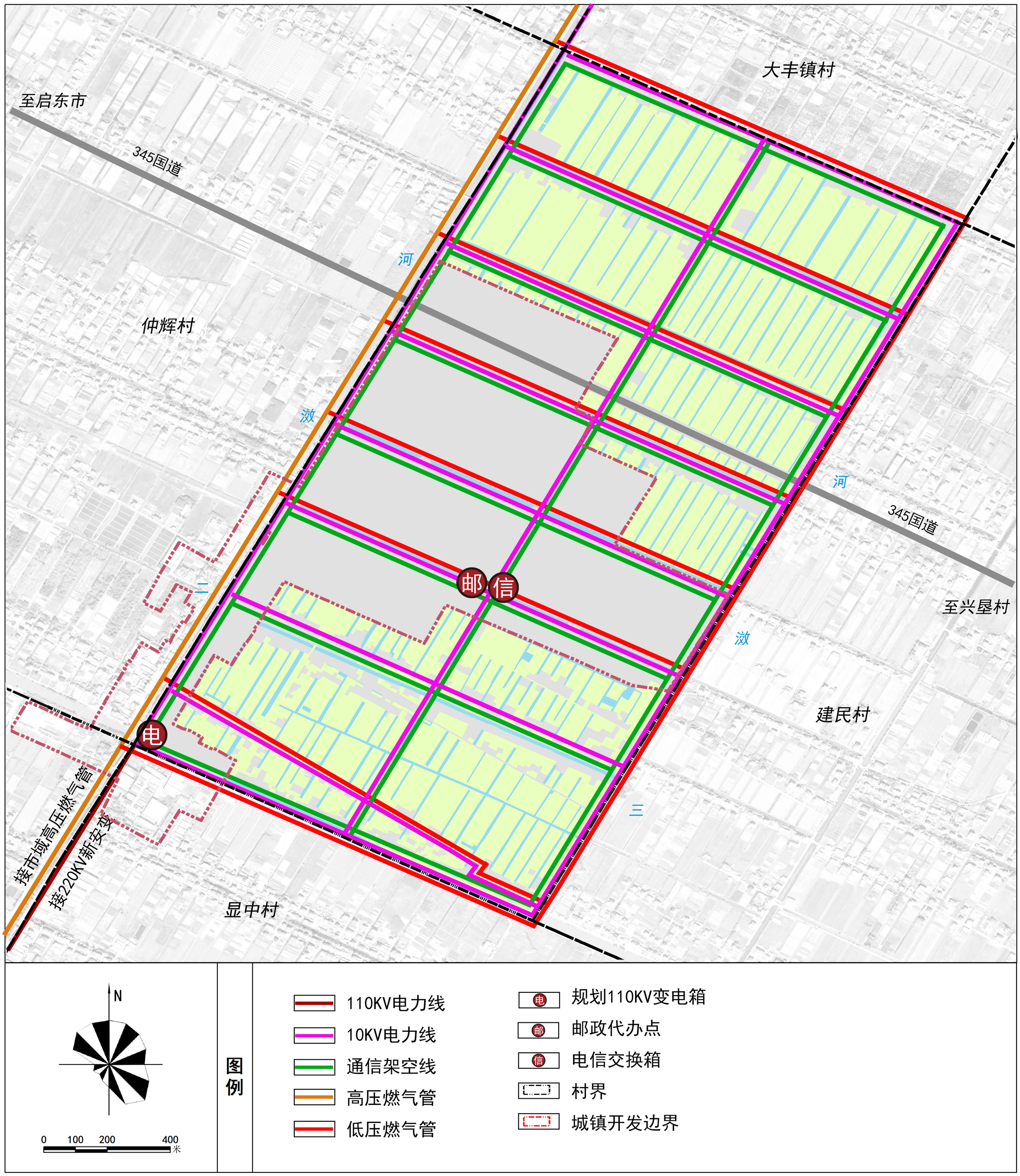

# 启东市东海镇云祥村村庄规划（2020-2035）

## 防灾减灾规划图

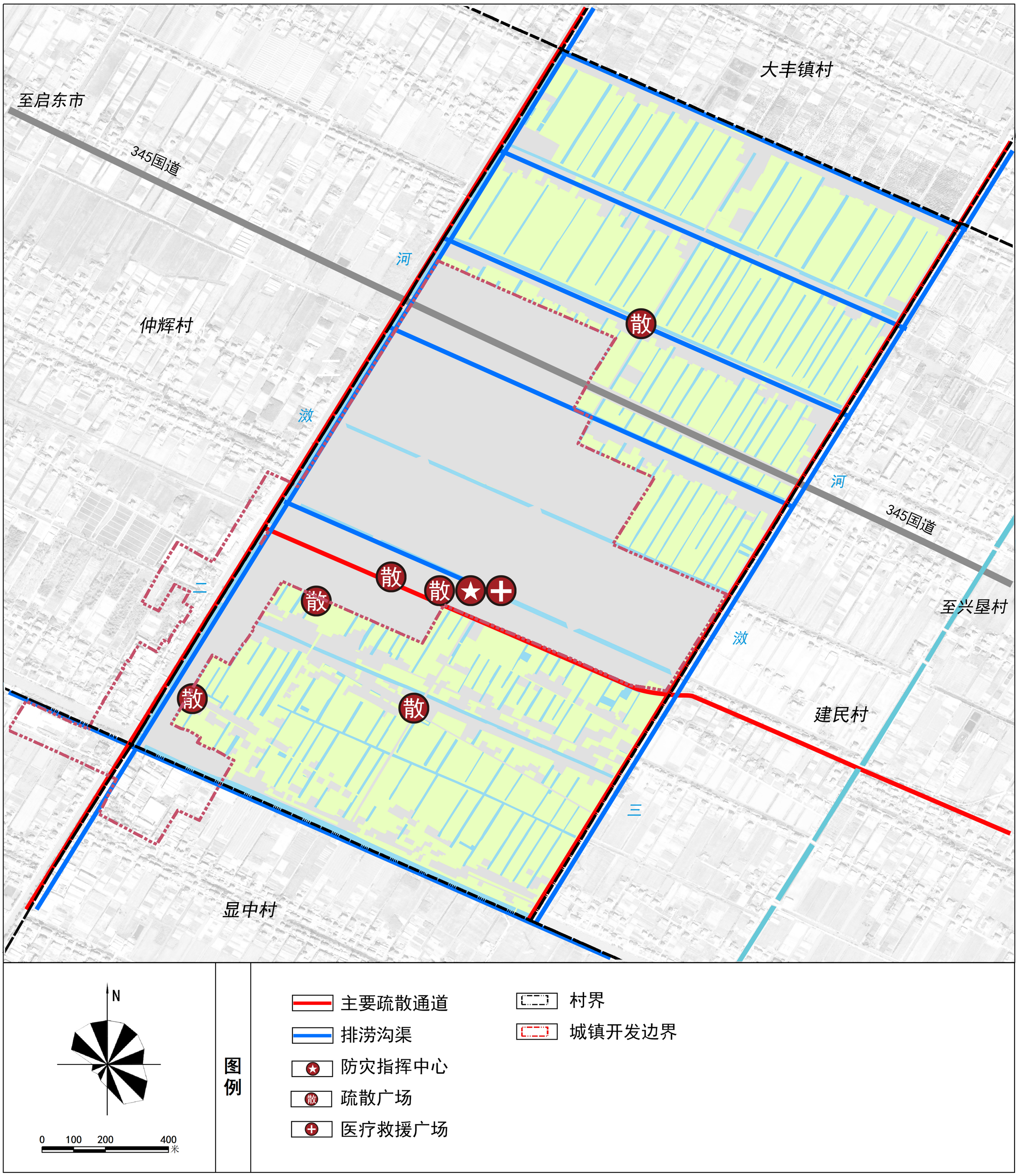

# 启东市东海镇云祥村村庄规划（2020-2035）

## 农房设计引导图

人视图

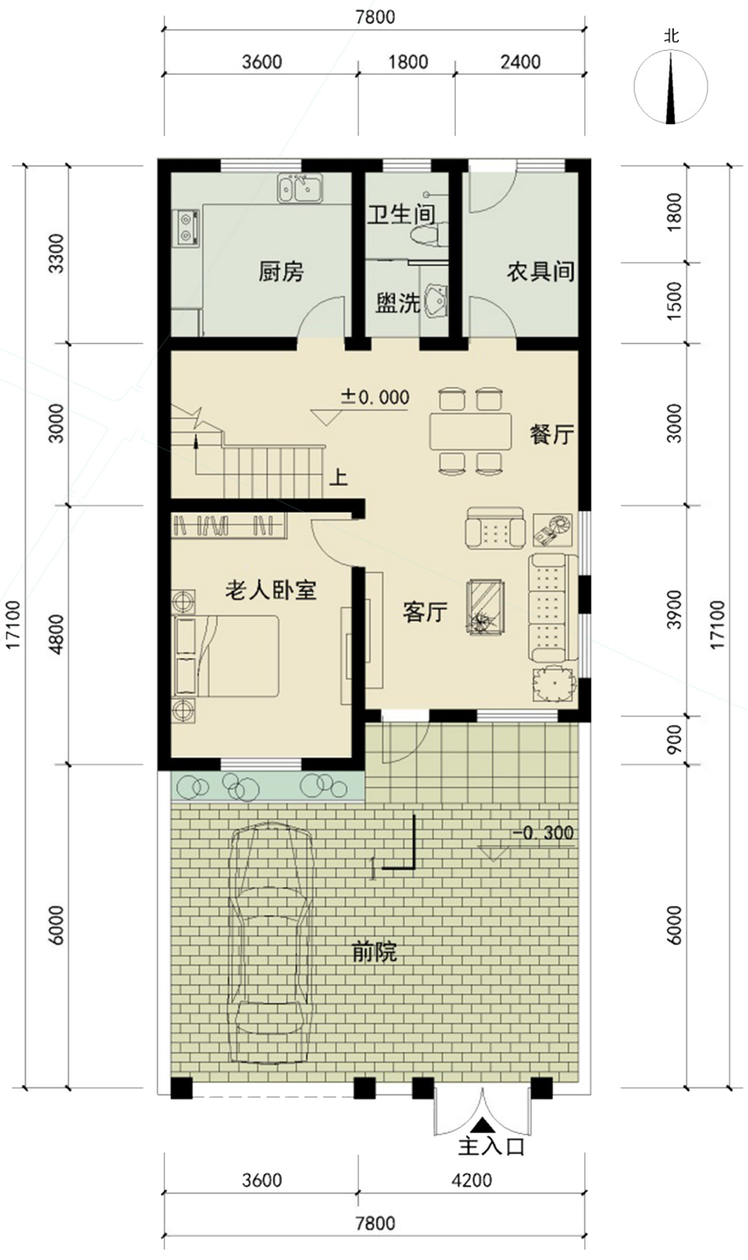


一层平面

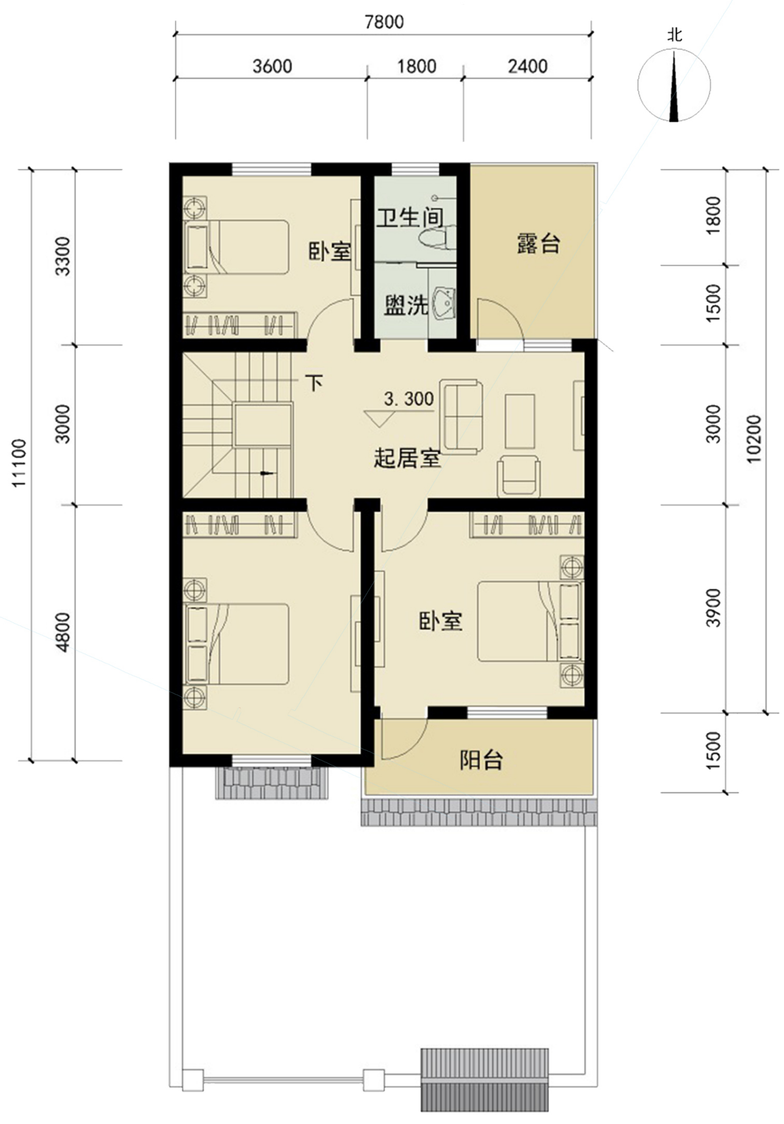


屋顶平面

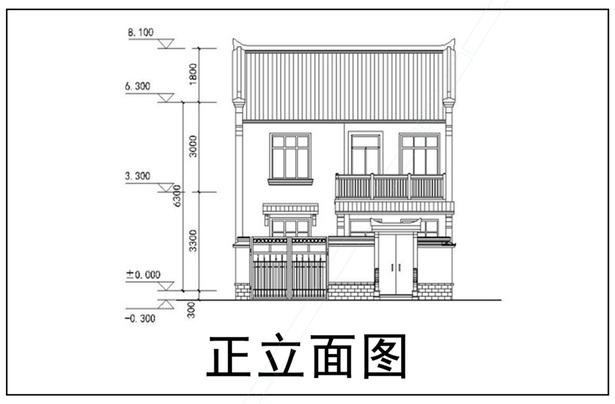


正立面图

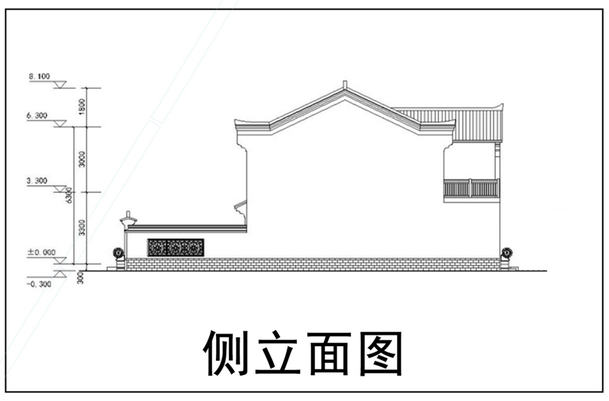


侧立面图

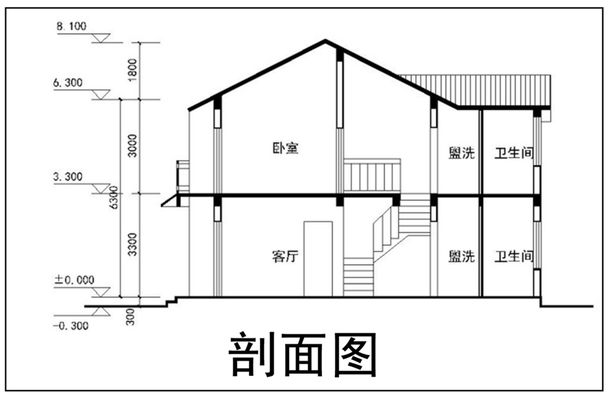


剖面图